


GEOMORFOLOGIA2008

IV CONGRESSO NACIONAL
BRAGA 16-18 OUTUBRO



RESUMOS

GEOMORFOLOGIA 2008

IV CONGRESSO NACIONAL

BRAGA 16-18 OUTUBRO



COMISSÃO CIENTÍFICA

Ana Bettencourt (UM)
Ana Ramos Pereira (UL)
António de Brum Ferreira (UL)
António Caetano Alves (UM)
António Campar de Almeida (UC)
António Martins (UE)
Assunção Araújo (UP)
Carlos Bateira (UP)
Catarina Ramos (UL)
Diamantino Pereira (UM)
Gonçalo Vieira (UL)
Helena Granja (UM)
Isabel Caetano Alves (UM)
José Luís Zêzere (UL)
Lara Bacelar Alves (CITCEM)
Luciano Lourenço (UC)
Lúcio Cunha (UC)
Luísa Rodrigues (UL)
Mário Neves (UL)
Pedro Proença e Cunha (UC)
Suzanne Daveau (UL)
Teresa Mira Azevedo (UL)
Virgínia Henriques (UE)

COMISSÃO ORGANIZADORA


Diamantino Pereira
Isabel Caetano Alves
Renato Henriques
Paulo Pereira
Luís Gonçalves
Ana Bettencourt

Excursão


Helena Granja
António Caetano Alves

Secretariado

Paula Silva
Lucinda Silva
Natália Silva
Daniela Lobarinhas
João Pedro Alves
João Pedro Sousa
Ricardo Fernandes



**Associação Portuguesa
de Geomorfólogos**



Universidade do Minho
Núcleo de Ciências da Terra

ESPAÇO E PAISAGEM NO ESTUDO DA PRÉ-HISTÓRIA RECENTE DA BACIA HIDROGRÁFICA DO DOURO: BREVE GENEALOGIA DO USO DOS CONCEITOS

Alexandra Vieira

Arqueóloga. Centro de Estudos Arqueológicos das Universidades de Coimbra e Porto - CEAUCP/CAM

E-mail: alexandra.vieira@gmail.com

Palavra-Chave: Espaço; Paisagem; Pré-História Recente; Genealogia dos conceitos.

Resumo: A região em estudo tem sido palco de inúmeros projectos de investigação desde os finais dos anos de 1970. Neste poster pretendemos problematizar o modo como nestes distintos estudos foram utilizados os conceitos de espaço e paisagem. Neste sentido, seleccionámos os seguintes projectos:

- Campo Arqueológico da Serra da Aboboreira: iniciado em 1978 por Vítor Oliveira Jorge, e desenvolvido ao longo de vinte anos, trata-se de um estudo de uma necrópole megalítica baseado na escavação (total ou parcial) de todos os sepulcros da necrópole abrangendo uma cronologia entre o IV e o II milénio a. C.;
- Pré-história Recente da região de Chaves - Vila Pouca de Aguiar: desenvolvido por Susana Oliveira Jorge durante os anos 80, corresponde a uma tentativa de estabelecimento de uma sequência regional na qual é valorizado os contextos de tipo “povoado” (tais como Pastoria, S. Lourenço ou Castelo de Aguiar) nos IV e III milénio a.C.;
- Estudo da Pré-história da Bacia de Mirandela: entre 1984 a 1997, Maria de Jesus Sanches investiu no estudo integral dos distintos contextos identificados nesta área no sentido de traçar um quadro geral da ocupação pré-histórica desta área durante a Pré-história Recente;
- Recintos murados do IIIº Milénio a.C. da região de Foz Côa: este projecto foi iniciado nos finais da década de 80, estando a investigação centrada em dois sítios deste tipo – Castelo Velho de Freixo de Numão e Castanheiro do Vento – e no papel que tais sítios terão desempenhado nos processos de territorialização do IIIº milénio a.C..

Com base neste universo de análise, pretendemos sistematizar o modo como os conceitos em questão foram utilizados pelos diferentes investigadores. Admitimos que cada projecto comporta um inquérito distinto que valoriza/define o espaço e a paisagem.